

INFORME DE MONITOREO DE MEDIOS*

Fecha: 14/12/2022

Semana N° 50

Coordinación de Vigilancia Epidemiológica

*Vigilancia basada en eventos de interés epidemiológico mediante el monitoreo de medios abiertos de comunicación locales y nacionales.

Reporte de eventos:

Amenaza	Tema	Medio	Fecha	Resumen	Liga	Prioridad
Biológico	Covid-19 entrará en fase estacional	El Sol de Cuernavaca	13 diciembre 2022	Aunque van tres semanas de incremento en casos de Covid-19 , dicha enfermedad entrará en una fase estacional con la temporada invernal , informó la Secretaría de Salud durante la conferencia de prensa mañanera del presidente Andrés Manuel López Obrador .	https://www.elsoldecuernavaca.com.mx/mexico/sociedad/covid-19-entrara-en-fase-estacional-por-temporada-de-frio-lopez-gatell-9324796.html	Bajo
Bajas temperaturas	Alerta por bajas temperaturas en Morelos	El Sol de Cuernavaca	13 diciembre 2022	Se prevé un descenso de temperatura en el territorio morelense y por ello se exhorta a la población a evitar cambios bruscos de ambiente, así como tomar algunas medidas preventivas para protegerse.	https://www.elsoldecuernavaca.com.mx/local/alerta-por-bajas-temperaturas-en-morelos-9330001.html	Bajo
Violencia	Feminicidio en Cuernavaca	Diario de Morelos	14 diciembre 2022	De 100 municipios a nivel nacional en los que se registran feminicidios, Cuernavaca ocupa el lugar 33 y el primer puesto en Morelos.	https://www.diariodemorelos.com/noticias/tiene-cuernavaca-altos-indices-de-feminicidio	Bajo
Biológico	Galletas de animalito pueden ser dañinas para la salud	Diario de Morelos	13 diciembre 2022	No cabe duda de que las galletas de animalitos han estado presentes por generaciones, en las despensas de muchas familias mexicanas, sin embargo, la Procuraduría Federal del Consumidor (Profeco) recomienda no excederse con su consumo, ya que puede afectar tu salud.	https://www.diariodemorelos.com/noticias/galletas-de-animalitos-son-da-nas-para-tu-salud-seg-n-profeco	Bajo
Biológico	Municipios con alto riesgo de contagio Covid-19	La Unión	14 diciembre 2022	Tras varios meses de no aparecer en las estadísticas, esta semana los municipios de Jojutla y Zacatepec aparecieron nuevamente en la lista de municipios con alto riesgo de contagio de covid-19.	https://www.launion.com.mx/morelos/zona-sur/noticias/218668-regresan-municipios-del-sur-a-estadistica-de-alto-riesgo-de-contagio-de-covid.html	Bajo
Biológico	No habrá medidas especiales en el regreso a clases en enero	La Unión	13 diciembre 2022	El secretario de Educación en Morelos, Luis Arturo Cornejo Alatorre, indicó que no habrá medidas especiales para el regreso a clases en el mes de enero; sin embargo, pidió a los padres de familia que refuercen las medidas de seguridad en casa.	https://www.launion.com.mx/morelos/avances/noticias/218641-no-habra-medidas-especiales-para-el-regreso-a-clases-en-enero-educacion.html	Bajo
Volcánico	Monitoreo volcánico	La Unión	14 diciembre 2022	En un comunicado, el Centro Nacional de Prevención de Desastres (Cenapred) informó este martes que en las últimas 24 horas, mediante los sistemas de monitoreo del volcán Popocatepetl, se detectaron 99 exhalaciones, acompañadas de vapor de agua, gases volcánicos y ligeras cantidades de ceniza.	https://www.launion.com.mx/morelos/avances/noticias/218632-registra-popocatepetl-99-exhalaciones-en-las-ultimas-24-horas.html	Bajo
Biológico	Prevén sexta ola de Covid-19	El Universal	14 diciembre 2022	En México se ha registrado un aumento de casos de Covid-19, influenza y otras enfermedades respiratorias; sin embargo, no se prevé que se incrementen las hospitalizaciones, ya que la sexta ola será "mucho más leve", de acuerdo con especialistas; no obstante, advirtieron que puede haber una saturación de servicios ambulatorios y sobrecarga de trabajo para el personal de salud.	https://www.eluniversal.com.mx/nacion/expertos-preven-sexta-ola-de-covid-mucho-mas-leve	Bajo



<http://ssm.gob.mx>



Servicios de Salud Morelos



@MorelosSalud

Callejón Borda N°3 Col. Centro C.P. 62000
Teléfono (777) 312 62 31 / 314 33 36 ext. 222

**Calle Gómez Azcárate No. 205, Col. Lomas de la Selva
C.P. 62270, Cuernavaca, Morelos. Tel.: 777 102 25 56**

INFORME DE RIESGOS METEOROLÓGICOS

Fecha: 14/12/2022

Semana N° 50

Coordinación de Vigilancia Epidemiológica

Fuente: Servicio Meteorológico Nacional de México, CONAGUA.

PRONÓSTICO DE LLUVIAS FUERTES EN EL ORIENTE Y SURESTE DEL PAÍS, ADEMÁS DE EVENTO DE NORTE EN COSTAS DE TAMAULIPAS Y VERACRUZ

Este día, el **frente frío Núm. 16** se desplazará sobre el noreste y oriente de la República Mexicana, en interacción con un **canal de baja presión** sobre el sur del Golfo de México, originarán lluvias puntuales fuertes en las sierras de Puebla, Veracruz y Oaxaca; así como chubascos en el noreste, oriente, sureste y Península de Yucatán. La **masa de aire frío** asociada al **frente** generará vientos fuertes con tolvaneras; ambiente frío a muy frío, durante la mañana y noche en estados del noroeste, norte y noreste del territorio nacional; descenso de temperatura y densos bancos de niebla en el noreste y oriente del país, además de evento de "Norte" moderado a fuerte, durante la tarde en el litoral de Tamaulipas y Veracruz. Asimismo, una **circulación anticiclónica** en niveles medios de la atmósfera, mantendrá ambiente frío a muy frío, durante la mañana y noche; además de heladas en entidades de la Mesa Central. La segunda tormenta invernal ha dejado de afectar al territorio mexicano.

Las lluvias mencionadas podrán estar acompañadas de descargas eléctricas fuertes rachas de viento y posible caída de granizo, además, podrían incrementar los niveles de ríos y arroyos y ocasionar deslaves e inundaciones.

Temperaturas Máximas de 35 a 40 °C:

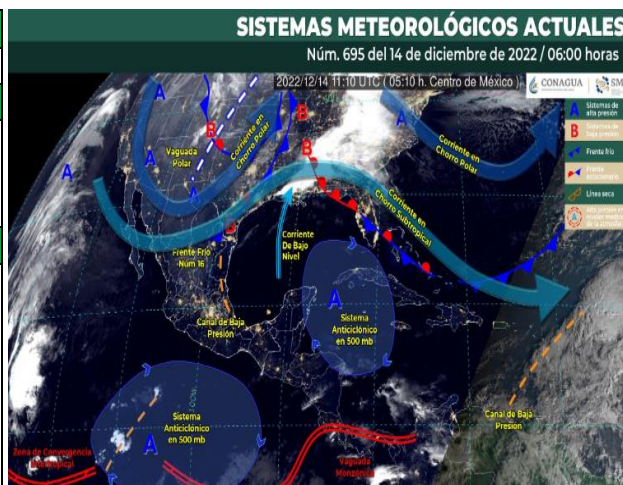
Tabasco, Michoacán, Guerrero, Oaxaca y Chiapas.

Temperaturas Mínimas de -5 a 0 °C:

Zonas montañosas de Coahuila, Zacatecas, Aguascalientes, Guanajuato, Hidalgo, Estado de México, **Morelos**, Tlaxcala, Veracruz y Puebla.

Pronostico en región Mesa Central:

Cielo despejado con bruma por la mañana. Por la tarde, cielo medio nublado con lluvias puntuales fuertes en Puebla, chubascos en Hidalgo y **sin lluvia en** Querétaro, Tlaxcala y **Morelos**. Ambiente frío a muy frío con heladas en zonas altas. Ambiente templado a cálido durante la tarde. Viento de dirección variable de 10 a 25 km/h.



<http://ssm.gob.mx>



Servicios de Salud Morelos



@MorelosSalud

Callejón Borda N°3 Col. Centro C.P. 62000
Teléfono (777) 312 62 31 / 314 33 36 ext. 222

**Calle Gómez Azcárate No. 205, Col. Lomas de la Selva
C.P. 62270, Cuernavaca, Morelos. Tel.: 777 102 25 56**

INFORME DE MONITOREO VOLCÁNICO Y SISMOLÓGICO

Fecha: 14/12/2022

Semana N° 50

Coordinación de Vigilancia Epidemiológica

Fuente: Servicio Sismológico Nacional, UNAM. / Centro nacional de Prevención de Desastres (CENAPRED)-SEGOB, SENEAM-SCT y NOAA.

En las últimas 24 horas, mediante los sistemas de **monitoreo del volcán Popocatepetl**, se detectaron **99 exhalaciones acompañadas de vapor de agua, gases volcánicos y ligeras cantidades de ceniza**. También, se registraron **295 minutos de temblor de baja amplitud y alta frecuencia**. Al momento de este reporte el volcán presenta una **emisión de vapor de agua y gases con dirección Este Noreste (ENE)**.

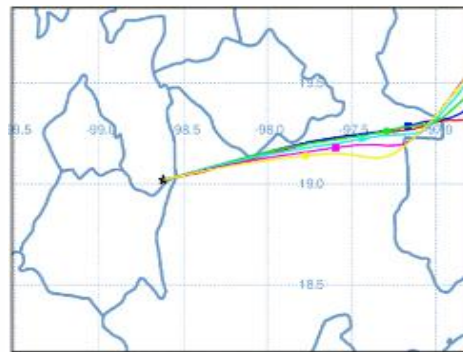
NIVEL DE ALERTA	SEMAFORO	AMARILLO-FASE 2	RECOMENDACIONES PARA LA FASE AMARILLO FASE 2
	<p>El volcán presenta incremento en su actividad, con explosiones esporádicas:</p> <ul style="list-style-type: none"> Pluma continúa de vapor de agua y gas. Caída de ceniza leves a moderadas en poblaciones cercanas. Lanzamiento de fragmentos incandescentes y posibilidad de flujos piroclásticos de corto alcance asociado a las explosiones. Crecimiento y destrucción de domos de lava. Flujos de lodo o escombros de corto alcance. 		

1. Continuar con el **radio de seguridad de 12 km**, por lo que la **permanencia** en esa área **no está permitida**.
2. Controlar el tránsito entre Santiago Xalitlintla y San Pedro Nexapa, vía Paso de Cortés.
3. A las autoridades de **Protección Civil**, **mantener sus procedimientos preventivos**, de acuerdo con sus planes operativos.
4. A la **población** se le recomienda **eleva la atención a los avisos de las autoridades de su localidad** y se exhorta a no acercarse al volcán, y mucho menos al cráter.
5. **Mantenerse fuera de cañadas ante posibles flujos de lodo**, principalmente en temporada de lluvias.

PRONOSTICO DE CAIDA DE CENIZA

En caso de una exhalación de ceniza volcánica, **el pronóstico de trayectoria hacia el este-noreste** (simulando exhalación cada hora en las próximas 6 horas), a su paso por la zona oeste, centro y este del estado de Puebla; zona sur y sureste del estado de Tlaxcala y zona centro del estado de Veracruz, para las **primeras 12 horas de pronóstico**, (09:00 a las 21:00 hora local). Posteriormente para las **últimas 12 horas de pronóstico** (21:00 a las 09:00 hora local del día siguiente), las trayectorias continúan hacia la zona este del estado de Puebla; zona centro del estado de Veracruz y algunas sobre el Golfo de México en donde concluirían.

SIN PRONOSTICO DE CAIDA DE CENIZA PARA EL ESTADO



SISMOS	<p>Se registró sismo de magnitud de 4.4 grados Richter, a las 02:46:20 hrs con localización del epicentro a 358 km al suroeste de Puerto Vallarta, Jalisco.</p> <p>NO PERCIBIDO EN EL ESTADO DE MORELOS.</p>	
	<p>REPORTE DE DAÑOS A LA POBLACION</p> <p>PROTECCIÓN CIVIL</p> <p>Sin reporte de daños a la población ni a la infraestructura en salud.</p>	



<http://ssm.gob.mx>



Servicios de Salud Morelos



@MorelosSalud

Callejón Borda N°3 Col. Centro C.P. 62000
Teléfono (777) 312 62 31 / 314 33 36 ext. 222

**Calle Gómez Azcárate No. 205, Col. Lomas de la Selva
C.P. 62270, Cuernavaca, Morelos. Tel.: 777 102 25 56**

INFORME DE MONITOREO DE TEMPERATURAS Y CALIDAD DEL AIRE

Fecha: 14/12/2022

Semana N° 50

Coordinación de Vigilancia Epidemiológica

Fuente: Comisión Estatal de Agua (CEAGUA)

**PRONOSTICO DE TEMPERATURAS POR
MUNICIPIO**

Municipio	Min.	Max.	Municipio	Min.	Max.
Amacuzac	09°	34°	Tepalcingo	12°	32°
Cuautla	13°	28°	Ayala	12°	32°
Jiutepec	13°	28°	Huitzilac	04°	20°
Temixco	12°	32°	Tepoztlán	11°	29°
Tlaltizapan	12°	32°	Zacualpan	11°	26°
Axochiapan	13°	33°	Tlaquitenango	13°	35°
Cuernavaca	10°	27°	Puente de Ixtla	10°	36°
Jojutla	13°	35°			

**TEMPERATURAS MÁXIMAS Y MÍNIMAS,
ULTIMAS 24 HRS**

Mínimas

Huitzilac	04° 20°
Tetela del Volcán	08° 19°
Totolapan	10° 22°
Ocuituco	10° 22°

Máximas

Tlaquitenango	13° 35°
Jojutla	13° 35°
Axochiapan	13° 33°
Zacatepec	15° 31°

CALIDAD DEL AIRE

ÍNDICE AIRE Y SALUD

**NIVEL DE RIESGO
ASOCIADO**

RECOMENDACIONES

**GRUPOS
SENSIBLES**

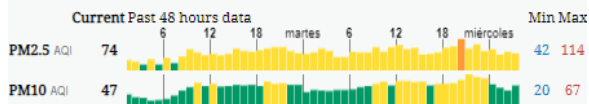
**PARA TODA
LA
POBLACIÓN**

Estación de Monitoreo Cuernavaca Centro, Morelos

74

Moderado

Updated on Wed. 5:00
Temp.: 14°C



Moderado

Las personas sensibles pueden experimentar síntomas respiratorios (asmáticos), posible agravamiento de enfermedad pulmonar y cardiaca en personas con enfermedad cardiopulmonar y adultos mayores.

Considera reducir las actividades físicas vigorosas al aire libre.

Disfruta las actividades al aire libre.



<http://ssm.gob.mx>



Servicios de Salud Morelos



@MorelosSalud

Callejón Borda N°3 Col. Centro C.P. 62000
Teléfono (777) 312 62 31 / 314 33 36 ext. 222

Calle Gómez Azcárate No. 205, Col. Lomas de la Selva
C.P. 62270, Cuernavaca, Morelos. Tel.: 777 102 25 56

INFORME DE MONITOREO EPIDEMIOLÓGICO

Fecha: 14/12/2022

Semana N° 50

Coordinación de Vigilancia Epidemiológica

Fuente: Jurisdicciones Sanitarias del estado de Morelos.

JURISDICCION SANITARIA I:

☞ SIN EVENTOS EXTRAORDINARIOS NOTIFICADOS POR LA JURISDICCION SANITARIA AL MOMENTO DE ESTE REPORTE.

JURISDICCION SANITARIA II:

☞ SIN EVENTOS EXTRAORDINARIOS NOTIFICADOS POR LA JURISDICCION SANITARIA AL MOMENTO DE ESTE REPORTE.

JURISDICCION SANITARIA III:

☞ SIN EVENTOS EXTRAORDINARIOS NOTIFICADOS POR LA JURISDICCION SANITARIA AL MOMENTO DE ESTE REPORTE.

EVENTOS EN SEGUIMIENTO

○ DEFUNCIÓN EN MASCULINO EN SITUACIÓN DE CALLE POR CAUSAS DE FRÍO.

EN SEGUIMIENTO A LA NOTA [HTTPS://WWW.LAUNION.COM.MX/MORELOS/CUAUTLA/NOTICIAS/218615-ANTE-LAS-BAJAS-TEMPERATURAS-HABILITARAN-ALBERGUE-EN-CUAUTLA.HTML](https://www.launion.com.mx/morelos/cuautla/noticias/218615-ANTE-LAS-BAJAS-TEMPERATURAS-HABILITARAN-ALBERGUE-EN-CUAUTLA.HTML) PUBLICADA POR EL DIARIO LA UNIÓN DE MORELOS EL DÍA 13/12/2022, DONDE SE COMENTA LA DEFUNCIÓN DE UN MASCULINO EN EL ZÓCALO DE CUAUTLA POR CAUSAS DE BAJAS TEMPERATURAS, SE INFORMA QUE TRAS LA INVESTIGACIÓN EPIDEMIOLÓGICA POR LA JURISDICCION SANITARIA III, ASÍ COMO LA RESPONSABLE ESTATAL DE TEMPERATURAS EXTREMAS SE INFORMA QUE **SE DESCARTA EL CASO** Y LA DEFUNCIÓN (INFARTO AGUDO AL MIOCARDIO) NO SE ASOCIA A TEMPERATURAS EXTREMAS POR TEMPORADA INVERNAL.



<http://ssm.gob.mx>



Servicios de Salud Morelos



@MorelosSalud

Callejón Borda N°3 Col. Centro C.P. 62000
Teléfono (777) 312 62 31 / 314 33 36 ext. 222

Calle Gómez Azcárate No. 205, Col. Lomas de la Selva
C.P. 62270, Cuernavaca, Morelos. Tel.: 777 102 25 56